

## Exkurze

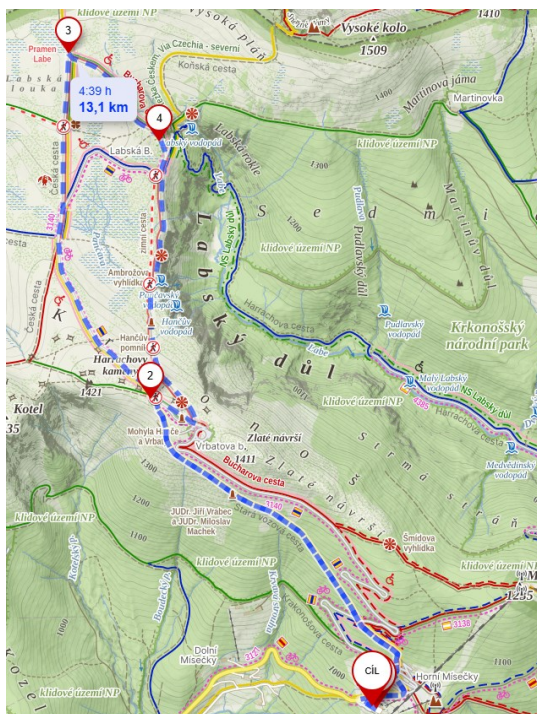
### Exkurze 1 – Parkoviště Horní Mísečky, Vrbatova bouda, Jestřábí Boudy (stanice KRNAP), Labská Bouda (stanice ČHMÚ), Vrbatova bouda, Horní Mísečky

Průvodci: Josef Harčarik, Libor Kukačka – Správa KRNAP

Délka: 13 km, převýšení: 1 088 m, 4-5 h, variantně lze zkrátit

Poznámka: Na Parkoviště Horní Mísečky je třeba se dostat auty (cca 52 km), poplatek 30 Kč/hod. Návrat ve večerních hodinách.

<https://mapy.com/s/bozahofuzu>



### Výškový profil

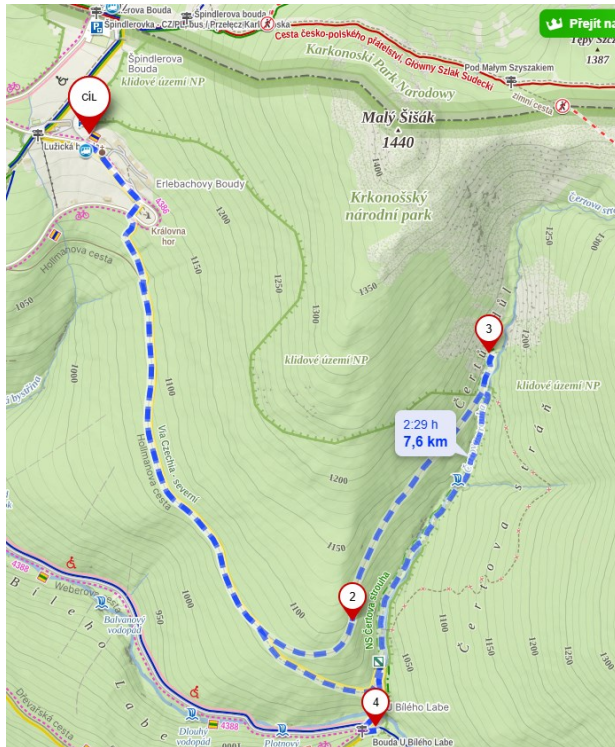


## Exkurze 2 – Erlebachova Bouda, Hollmanova cesta, Čertova strouha, Bouda u Bílého Labe a zpět

Průvodci: Jan Materna, David Krause – Správa KRNP

Délka: 7,6 km, převýšení 466 m, 3 h

<https://mapy.com/s/becosuloma>



### Výškový profil

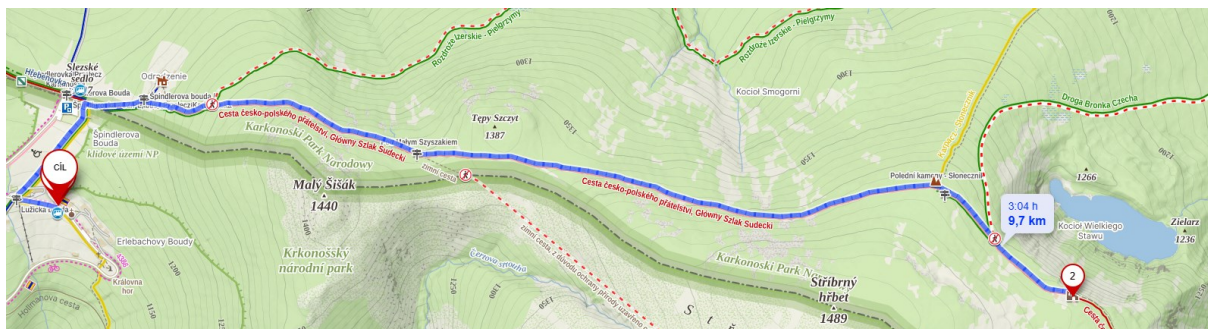


**Exkurze 3 – Samostatná procházka – Erlebachova Bouda, Špindlerova bouda (cestou srážkoměrná stanice Povodí Labe), variantně po červené směř Bouda prince Jindřicha, výhledy na Velký Stav a zpět.**

Průvodci: Bez průvodce.

Délka: 9,7 km, převýšení 526 m, 3 h

<https://mapy.com/s/habogugeno>



**Výškový profil**

