

Agency for Air Navigation Safety in Africa and Madagascar (ASECNA)



Dakar, Senegal 5. 2. 2012 – 13. 2. 2012

Proč ?

- Instalace a školení CLIDATA

- Filip (15. 1. – 27. 1. 2012)

- Jirka (22. 1. – 3. 2. 2012)

- Instalace a školení GIS

- Martin (5. 2.– 13. 2. 2012)



ASECNA

- Mezinárodní organizace zabývající se řízením letového provozu
- Spravuje vzdušný prostor o velikosti cca 16 mil. km² (1.5x > Evropa)
- Sídlo společnosti je v Dakaru (Senegal)



Meteorologická data



Cote d'Ivoire
Burkina Faso
Guinea-Bissau
Mali
Mauritania
Senegal
Benin
Cameroon
Central African Republic
Chad
Equatorial Guinea
Niger
Togo
Comoros
Congo
Gabon
Madagascar

cca 230 meteorologických stanic

Kde ?



300 m

Kde ?




1 km

Kde ?



2 km

Kde ?



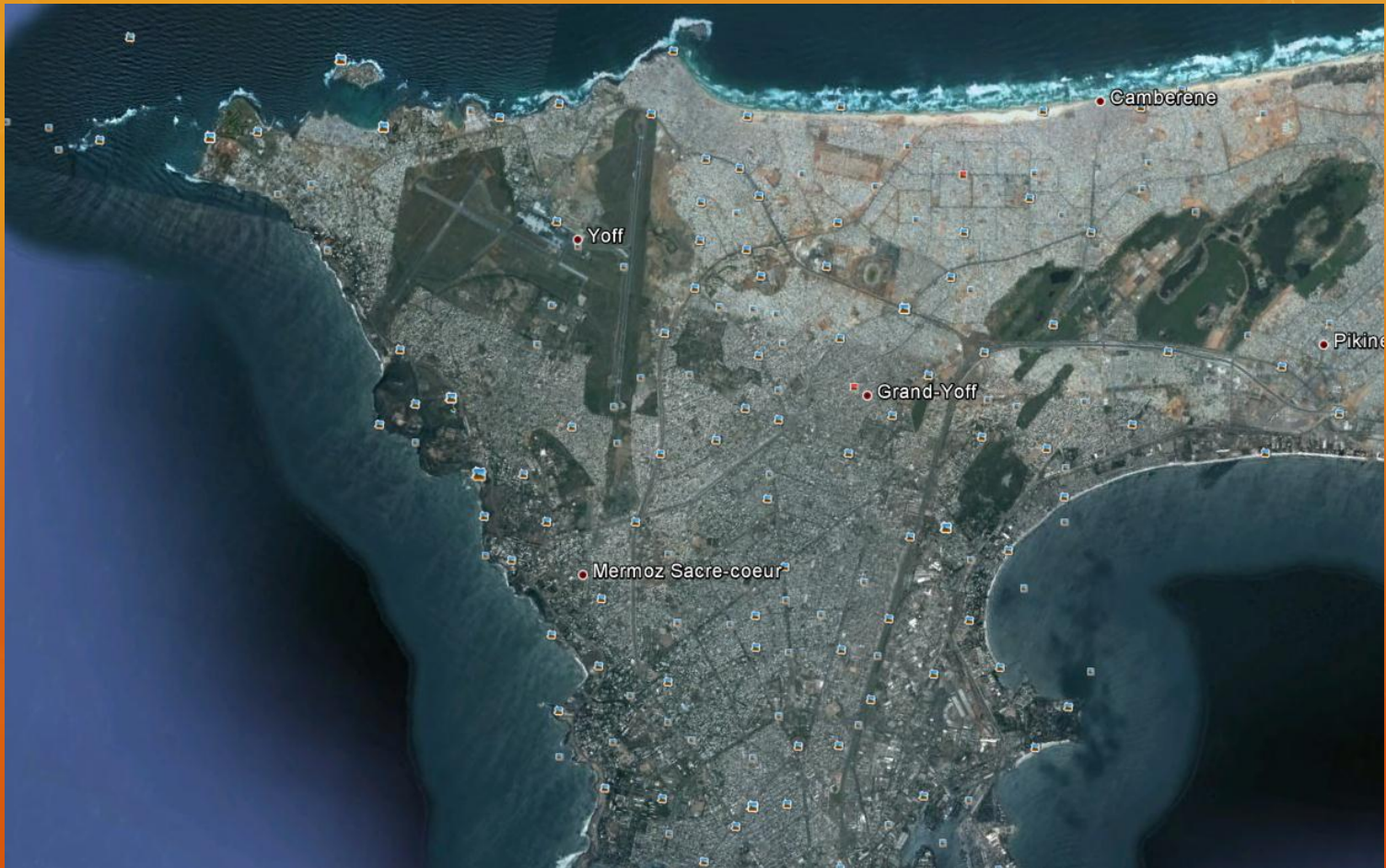
5 km

Kde ?



10 km

Kde ?



20 km

Kde ?



50 km

Kde ?



500 km

Kde ?



5000 km

Kde ?




10 000 km

Kde ?



30 000 km

Kde ?



xxxxxxxxxxxxxxxxxxxxx km